























**SAMPA BIKER'S** Salesópolis-Caraguá **PG 1**

<b>0.00</b>		Zere o odometro ao lado da Igreja Matriz de Salesópolis. Siga para Rua do Canal.
<b>0.25</b>		Rua do Canal.
<b>1.50</b>		SP 88, vá com atenção.
<b>2.90</b> <b>0.00</b>		Entre à direita na Estrada da Petrobrás.Bar em frente.Zere o odômetro no início da estrada.
<b>5.10</b>		Sempre em frente.
<b>6.30</b>		Final de descida forte. Continue em frente.
<b>8.81</b>		Ponto de ônibus. Continu e em frente.
<b>8.96</b>		Sempre em frente.
<b>9.40</b>		Subindo .

**SAMPA BIKER'S** Salesópolis-Caraguá **PG 2**

<b>9.92</b>		Ponte. Nascente do Rio Tietê.
<b>11.35</b>		Subindo .
<b>12.76</b>		Subindo .
<b>13.72</b>		Escola Nascente do Tietê. Siga em frente.
<b>13.92</b>		Sobe forte.
<b>17.06</b>		Sempre na Principal.
<b>18.86</b>		Olhe o visual à esquerda.
<b>22.90</b>		Sempre em frente.
<b>24.15</b>		Pedra do Mirante. Sobe até o km 25.

**SAMPA BIKER'S** Salesópolis-Caraguá **PG 3**

<b>25.54</b>		Final de descida forte. Sobe de novo.Lindo visual.
<b>27.50</b>		Cachoeira à esquerda. Siga pela principal descendo forte.
<b>30.80</b>		Cacheoira à direita.
<b>36.40</b>		Cacheoira à direita.
<b>37.40</b>		Cacheoira à esquerda.
<b>38.00</b> <b>0.00</b>		Estação Intermediária da Petrobrás.Zere o odometro.
<b>1.30</b>		Ponte.Cachoeira do Rio Novo.
<b>5.20</b>		Ponte.
<b>7.40</b>		Casa abandonada. Era branca.

**SAMPA BIKER'S** Salesópolis-Caraguá **PG 4**

<b>7.90</b>		Bica d'água
<b>10.64</b>		À esquerda pela principal.
<b>12.60</b>		Cruzando oleoduto.
<b>14.10</b>		Cacheoira à direita.Cuidado, continua descendo.
<b>16.60</b>		Bica d'água
<b>27.40</b>		Ponte - Rio Claro.
<b>28.84</b>		À direita.
<b>32.53</b>		Bifurcação. Siga na principal.
<b>35.55</b>		Rio Santos:À esquerda Caraguatatuba - 7,5 km. À direita São Sebastião -