


Trilha Socorro - Buena Brandão

Clube do Picapeiro - 360 GRAUS (para melhor aproveitamento, utilize arquivo GPS a disposição para download em www.clubedopicapeiro.com.br)

Distância	Tulipa	Coordenada	Observações
0,00		69	A trilha começa na frente da Igreja Matriz de Socorro (SP) - Zere o odômetro. Use seu GPS. (faça download dos waypoints no arquivo disponível no Clube do Picapeiro)
0,10			Entre a direita na rua 15 de Novembro (logo após o fundo do Fórum)
0,30			Reto – Placa Campos dos Sonhos. Buena Brandão
1,10			Mantenha esquerda
1,40			Vire a direita
1,60		71	Vire a direita sentido Buena Brandão
4,10		72	Vire a direita placa Rio do Peixe, Passe por baixo da ponte
4,20			Passe por baixo da ponte - placa Parque dos Sonhos - Kango Jango
4,30			Siga reto sentido Munhoz (MG)
5,90			Gruta dos Anjos, Atracção turística











Trilha Socorro - Buena Brandão

Clube do Picapeiro - 360 GRAUS (para melhor aproveitamento, utilize arquivo GPS a disposição para download em www.clubedopicapeiro.com.br)

Distância	Tulipa	Coordenada	Observações
9,20		76	Vire a direita sentido Kango Jango, Início de estrada de terra - zere o odômetro
0,00			
0,10		77	Esquerda sentido Kango Jango (vale a pena conhecer o parque, que fica logo em frente)
1,70		78	Mantenha em frente
2,80		79	Mantenha esquerda
3,00		80	Vire a direita no asfalto
0,00			
5,60		82	Vire a esquerda, zere o odômetro
0,10			Atravesse a ponte sobre o rio, passe pela porteira e acione 4x4. (propriedade particular)
1,30		84	Direita, zere o odômetro
0,00			
0,70		85	Reto. Cuidado, descida com barro, vá devagar
1,00		86	Direita para Parque dos Sonhos









Trilha Socorro - Bueno Brandão

Clube do Picapeiro - 360 GRAUS (para melhor aproveitamento, utilize arquivo GPS a disposição para download em www.clubedopicapeiro.com.br)

Distância	Tulipa	Coordenada	Observações
1,30		87	Acione 4X4, Parque dos Sonhos, opção para passeio (zere odômetro)
0,00			
0,60			Mantenha em frente
1,60		88	Esquerda após o lago
2,00		89	Mantenha em frente
2,20			Mantenha em frente
3,20		90	Mantenha direita
4,10		91	Vire a esquerda, Zere o odômetro
0,00			
1,10			Cruze a ponte
1,70		92	Vire a direita, zere o odômetro
0,00			
1,50		93	Mantenha em frente

Trilha Socorro - Bueno Brandão

Clube do Picapeiro - 360 GRAUS (para melhor aproveitamento, utilize arquivo GPS a disposição para download em www.clubedopicapeiro.com.br)

Distância	Tulipa	Coordenada	Observações
2,60		94	Mantenha a direita
3,40		95	Mantenha a direita
7,20		96	Vire a esquerda, zere o odômetro
0,00			
1,20		97	Vire a direita
1,80		98	Mantenha a direita
2,10		99	Vire a direita
3,90		100	Mantenha direita
7,70		101	Vire a esquerda
9,30		102	Auto Posto Bom Jesus, Bueno Brandão, Fim da trilha.