

Versão para impressão

Origem: GOIANIA,GO
Destino: PONTA PORA,MS



INFORMAÇÕES:

Distância Percorrida:	1256,11 km
Tempo de viagem (80km/h):	15 hora(s) 42 minuto(s)
Custo de Pedágio:	não existem pedágios nesta rota
Combustível necessário:	139.57 litro(s)
Custo de combustível:	R\$ 327,99
Custo total:	R\$ 327,99

Dados do veículo:

Dados:	Combustível: R\$ 2,35/ Litro
- Automóvel com dois eixos simples	Consumo Médio: 9/ Litro

Resumo dos Trechos:

 Pista simples	1255,81 km
 Rodovia em mau estado	160 m
 Pista dupla	140 m

DESCRIÇÃO DA ROTA:

Km	Rodovia / Local
480 m	 Permaneça à direita - R. Oitenta e Dois
740 m	 Permaneça à direita - R. Da. Gercina Borges Teixeira
830 m	 Continue - Rotatória
1,05 km	 Permaneça à direita - Al. dos Buritis
2,27 km	 Continue - Av. Assis Chateaubriand
3,67 km	 Continue - Av. T-007
4,84 km	 Continue - Av. C-004
5,84 km	 Continue - Av. C-012
6,52 km	 Continue - Av. C-017
6,54 km	 Permaneça à direita - Rotatória
7,29 km	 Vire à direita - Av. Araxá
7,45 km	 Permaneça à esquerda - Av. das Bandeiras
8 km	 Permaneça à esquerda - Av. Bartolomeu Dias
8,02 km	 Permaneça à esquerda - Retorno
8,1 km	 Vire à direita - Av. Pedro Ludovico
8,14 km	 Vire à direita - Rotatória
8,2 km	 Continue - Av. Pedro Ludovico Teixeira










DESCRIÇÃO DA ROTA:

8,79 km	 Permaneça à direita - Av. Pedro Ludovico Teixeira
8,84 km	 Vire à direita - Rotatória
9,2 km	 Vire à direita - Av. Pedro Ludovico Teixeira
9,24 km	 Permaneça à direita - Rotatória
9,89 km	 Permaneça à direita - Av. Pedro Ludovico Teixeira - Pista Lateral
9,91 km	 Permaneça à direita - Rotatória
10,12 km	 Continue - Av. Pedro Ludovico Teixeira
15,55 km	 Continue - Rod. BR-060
16,05 km	 Continue - Av. Guapo
81,12 km	Rod. BR-060 Goiânia - GO Abadia de Goiás - GO Trindade - GO Guapó - GO Varjão - GO Cezarina - GO
114,99 km	 Continue - Rod. BR-060 A.P.INDIARA LTDA
236,25 km	Rod. BR-060 Jandaia - GO Acreúna - GO Santo Antônio da Barra - GO Rio Verde - GO
236,3 km	 Siga na unificação - Retorno
298,82 km	 Permaneça à direita - Rod. GO-174
298,9 km	 Permaneça à direita - Rotatória
298,94 km	 Siga na unificação - Ac. P/ Rod BR-364
322,64 km	Rod. BR-364 Rio Verde - GO Cachoeira Alta - GO
322,71 km	 Siga na unificação - Ac. P/ Rod GO-206
364,85 km	Rod. GO-206 Cachoeira Alta - GO Caçu - GO Itarumã - GO
423,82 km	Rod. GO-178 Itarumã - GO Itajá - GO Paranaíba - MS
491,11 km	 Vire à direita - Rod. BR-158 A.P.TREVAO LTDA
491,16 km	 Vire à direita - Rotatória
662,49 km	Rod. BR-158 Paranaíba - MS Aparecida do Taboado - MS Selvíria - MS Três Lagoas - MS




DESCRIÇÃO DA ROTA:

662,52 km	 Permaneça à direita - Rotatória
666,34 km	 Vire à direita - Rod. BR-158
669,77 km	 Continue - Av. Ranulpho Marques Leal
674,12 km	 Permaneça à direita - Rod. BR-262
674,21 km	 Continue - Rotatória
733,2 km	Rod. MS-395 Três Lagoas - MS Brasilândia - MS
735,03 km	 Vire à direita - Av. Manoel Vicente
735,15 km	 Vire à direita - Rotatória
737,2 km	 Continue - Av. S. José
802,22 km	Rod. MS-395 Brasilândia - MS Santa Rita do Pardo - MS Bataguassu - MS
874,28 km	 Continue - Rod. BR-267 P.DE COMBS.BATAGUASSU MS
874,44 km	 Permaneça à direita - Rod. BR-267
965,52 km	Rod. BR-267 Nova Andradina - MS Nova Alvorada do Sul - MS
1046,56 km	Rod. MS-145 Nova Alvorada do Sul - MS Rio Brilhante - MS Angélica - MS Deodápolis - MS
1090,13 km	Rod. BR-376 Deodápolis - MS Glória de Dourados - MS Vicentina - MS
1090,33 km	 Continue - Sem nome
1125,75 km	Rod. BR-376 Vicentina - MS Fátima do Sul - MS Dourados - MS
1130,85 km	 Continue - Rod. BR-163
1130,97 km	 Permaneça à esquerda - Rotatória
1137,52 km	 Permaneça à direita - Rod. BR-163
1137,59 km	 Permaneça à direita - Acesso
1137,63 km	 Continue - Rotatória
1137,71 km	 Siga na unificação - Ac. P/ Rod BR-163
1139,88 km	 Permaneça à direita - Rod. BR-163 ABAST.DE COMBS.CADIESEL LTDA
1139,94 km	 Permaneça à direita - Sem nome
1168,42 km	 Permaneça à esquerda - Rod. BR-463 JUAREZ ALVES CASSEMIRO
1243,28 km	 Vire à direita - Rod. BR-463

DESCRIÇÃO DA ROTA:

1248,09 km	 Continue - Rod. MS-386
1248,86 km	 Continue - Rod. BR-463
1250,91 km	 Continue - R. BR-463
1251,67 km	 Continue - Rod. BR-463
1252,96 km	 Continue - R. Cmte. Lincoln Paiva
1255,59 km	 Permaneça à direita - Av. Brasil
1255,6 km	 Vire à direita - Rotatória
1255,78 km	 Vire à esquerda - R. Guia Lopes
1256,11 km	 Continue - R. Antônio João
PONTA PORA,MS	

Legenda:

 Origem	 Parada	 Chegada	 Pista simples	 Em obras de duplicação
 Balsa	 Terra	 Rodovia em mau estado	 Pista dupla	 Em obras de pavimentação