








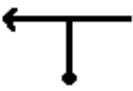



# Clube do Picapeiro

360 GRAUS - ESTRADA IMPERIAL - RIO  
CLARO (RJ) - MANGARATIBA (RJ)

Distância	Tulipa	Waypoints	Observações
0,00		INICIO	A trilha começa na cidade de Rio Claro (RJ) entre o hospital e a rodoviária.
2,45		PONTE1	Atravesse a ponte
9,00			Atravesse a ponte
12,00		IMP02	Mantenha em frente
14,70		IMP03	Mantenha em frente
17,20		IMP04	Entre a esquerda na placa para conhecer as ruínas da cidade de São João Marcos - Zere o odômetro
0,00			
1,50		RUINAS	Siga durante 1,5 km e retorne. Veja as ruínas da Igreja e explore o local.


# Clube do Picapeiro

360 GRAUS - ESTRADA IMPERIAL - RIO CLARO (RJ) - MANGARATIBA (RJ)

Distância	Tulipa	Waypoints	Observações
3,00		IMP04	No retorno, volte para a trilha principal seguindo a esquerda. Zere o odômetro
0,00			
3,40		IMP05	Entre a esquerda para conhecer a Ponte Bela. Zere o odômetro
0,00			
4,80		PONTEBELA	Siga durante 4,8 km. O trecho pode ser percorrido apenas por veículos 4x4
9,60		IMP05	No retorno, volte para a trilha principal seguindo a esquerda. Zere o odômetro
0,00			
0,36		MANANDU	Mantenha reto
2,61		PONTE3	Atravesse a ponte
5,30		PONTE4	Atravesse a ponte

# Clube do Picapeiro

360 GRAUS - ESTRADA IMPERIAL - RIO  
CLARO (RJ) - MANGARATIBA (RJ)

Distância	Tulipa	Waypoints	Observações
6,34		IMP06	Mantenha a direita
0,00	↑		Início asfalto - Zere o odômetro
0,74	↑		Continue pelo asfalto
4,13	↑		Início estrada de terra
6,33	↑		Veja cachoeira a esquerda
8,42	↑		Mirante à direita - Aprecie o visual
14,34	↑		Mangaratiba - fim da trilha