













Ponto de partida Padaria Dona Deola Rod. Raposo Tavares km 22




Zere o hodômetro parcial do carro.




Item	Km Total	Km Parcial (km)	Referência
1	0	0	 <p>Ponto de encontro</p>
2	16,3	16,3	 <p>Km 38 + 300m Placa chegando na saída para Caucaia</p>
3	17	0,7	




			<p>Saída a direita, faça o contorno, vai passar por baixo da Raposo e pegar a rodovia no sentido contrario (como se estivesse voltando para São Paulo)</p>
4	17,9	0,9	 <p>Assim que entrar na rodovia novamente mantenha a direita. Vire a direita na esquina tem um posto ESSO.</p>  <p>Você está no começo da estrada Caucaia do Alto. Siga a placa Caucaia do Alto</p>
5	18,9	1	



			Continue na estrada. A sua direita casa de material de construção Nascimento. Cuidado é um centrinho comercial com grande movimento de pedestre.
6	21,1	1,2	 <p>Continue na estrada. A sua direita Supermercado Aquineuz.</p>
7	26,9	5,8	 <p>Continue em frente. Vai passar sobre uma ponte com tubulações azul e verde.</p>
8	27,7	0,8	

			Continue em frente. Vai passar uma praça com cruzamento.
9	27,9	0,2	 <p>Continue em frente. Vai passar um cruzamento de uma avenida larga. Siga em frente pela subida. Siga pela placa Capelinha.</p>
10	28,8	0,9	 <p>Final do trecho das subidas. Siga em frente. A sua direita um galpão da prefeitura – garagem de ônibus.</p>
11	29,8	1	

			Vire a direita. Siga placa Cachoeira. Na esquina tem uma oficina com quintal grande com carros antigos e jeeps. No poste da esquina tem a placa Off Trac.
12	32,4	2,6	 <p>Vire a direita. Siga a placa Campininha.</p>
13	34,1	1,7	 <p>Siga em frente. Começa a parte de terra.</p>
14	34,3	0,2	 <p>Siga em frente. Cruzamento largo. A esquerda eucaliptos a direita uma horta grande de Couve. No poste a placa Off Trac.</p>

15	35,4	1,1	 <p>Ta chegando. Nesse ponto uma virada total para direita para acesso a uma outra estradinha.</p>  <p>A sua direita tem uma placa bem grande. A placa caiu, não sei se vão arrumar a tempo. Diminua a velocidade para não perder as referências.</p>
16	36	0,6	 <p>Mantenha a direita e siga em frente.</p>

17	36,2	0,2	 <p>Vire a esquerda.</p>
18	36,4	0,2	 <p>Chegamos a entrada da propriedade. Não tem placa mas pode entrar a esquerda.</p>
19	36,5	0,1	 <p>Já dentro do sítio tem uma "portaria". Não precisa parar continue descendo.</p>

20	36,6	0,1	 <p data-bbox="742 728 1465 797">No final da descida siga pela direita, vai ver um lado, siga em frente. Siga pela rua de concreto.</p>
21	36,9	0,3	 <p data-bbox="742 1339 1465 1370">Chegada a sede, pode estacionar. Agora é só alegria</p>